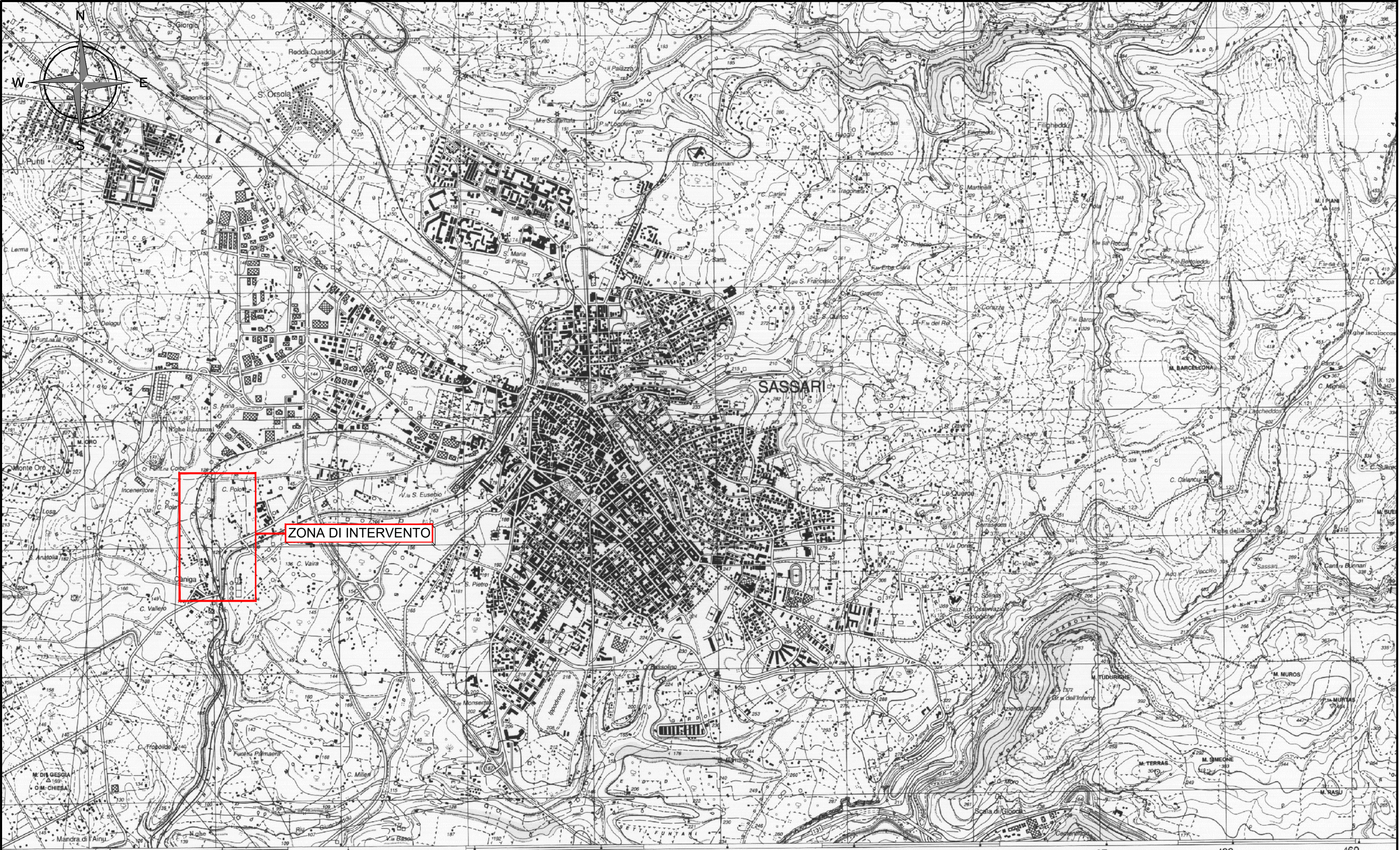
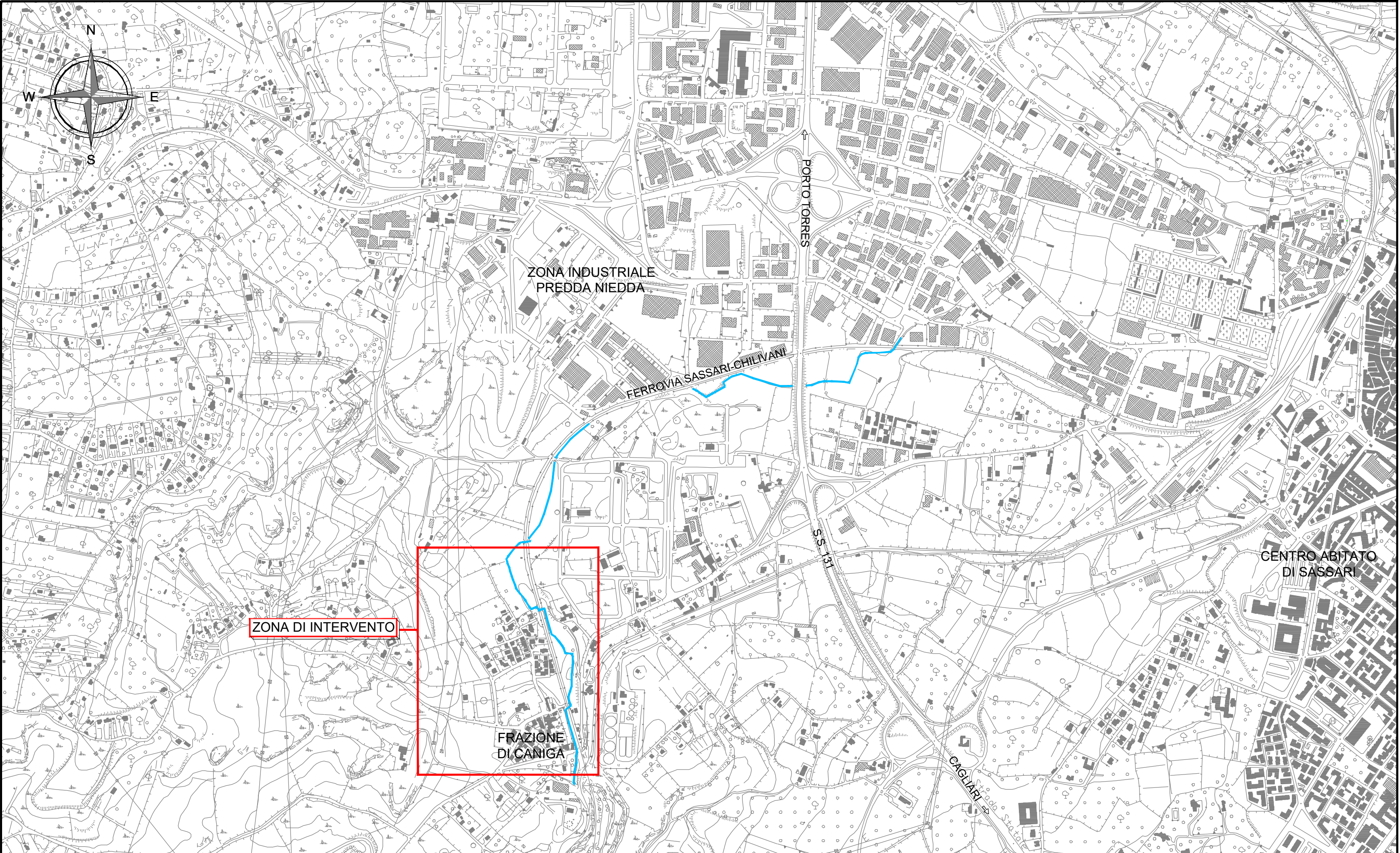


INQUADRAMENTO TERRITORIALE - SCALA 1:25.000



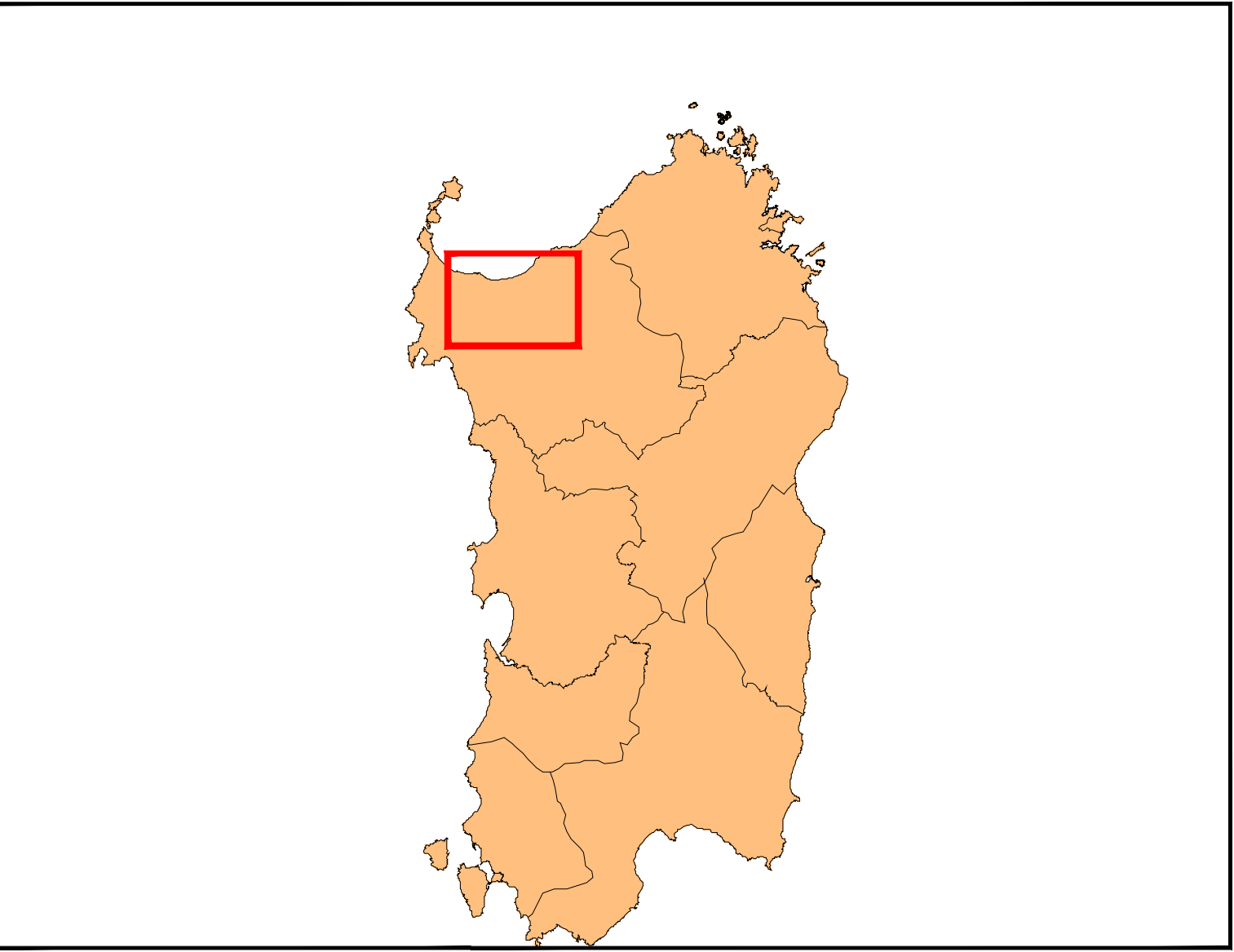
CARTOGRAFIA DI BASE: I.G.M.. Foglio n. 4590-1 - scala 1:25.000

INQUADRAMENTO TERRITORIALE - SCALA 1:10.000

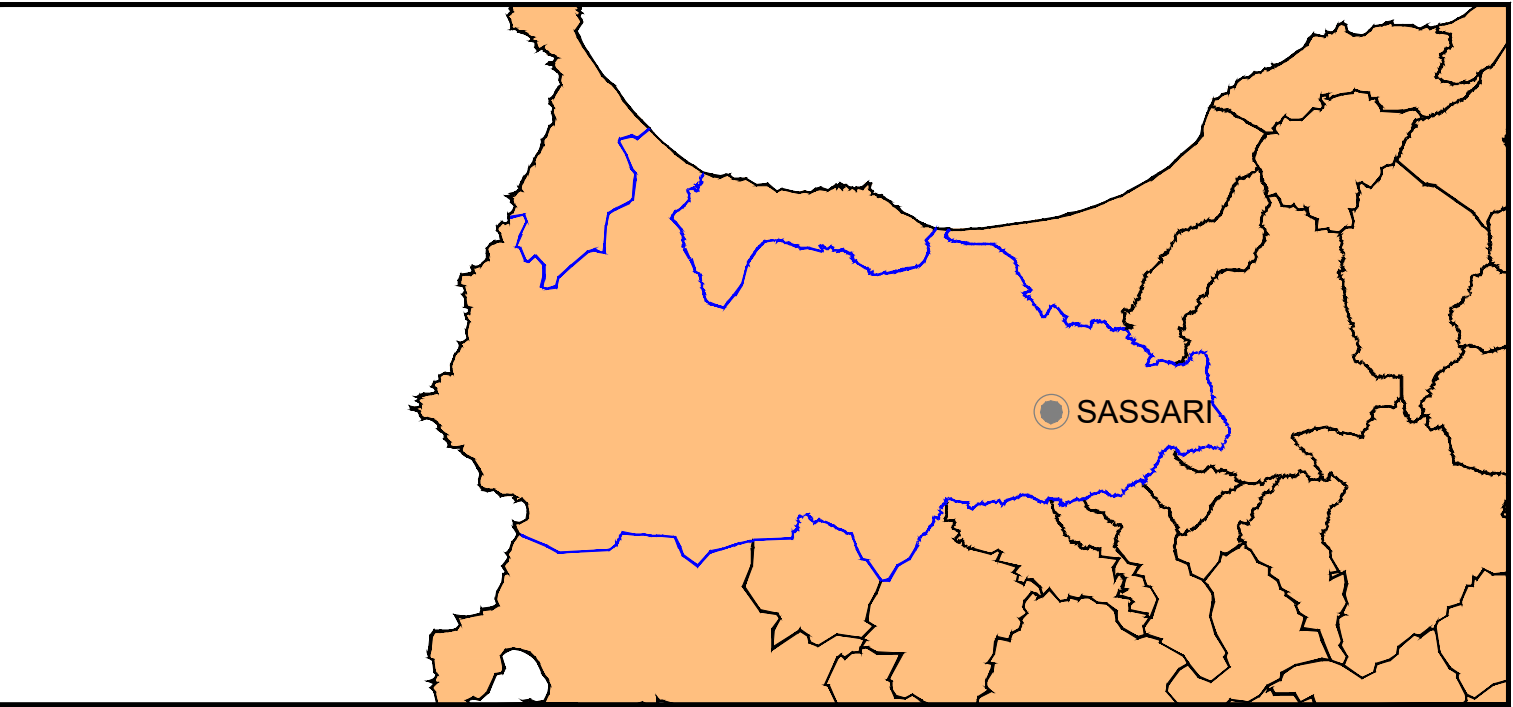


CARTOGRAFIA DI BASE: C.T.R. Foglio n. 459070-459080 - scala 1:10.000

INQUADRAMENTO TERRITORIALE - scala 1: 2.000.000



INQUADRAMENTO TERRITORIALE - scala 1: 400.000



LIMITI AMMINISTRATIVI



COMMISSARIO STRAORDINARIO
DELEGATO PER L'ATTUAZIONE DEGLI
INTERVENTI DI MITIGAZIONE DEL
DISSESTO IDROGEOLOGICO NELLA
REGIONE SARDEGNA



REGIONE AUTONOMA DELLA SARDEGNA
ASSESSORATO DEI LAVORI PUBBLICI

COMUNE DI SASSARI

PROVINCIA DI SASSARI

INTERVENTI DI MITIGAZIONE DEL RISCHIO IDROGEOLOGICO SISTEMAZIONE IDRAULICA DELL'ALVEO RIO CALAMASCIU DALLA Z.I. PREDDA NIEDDA ALLA BORGATA DI CANIGA NEL COMUNE DI SASSARI

PROGETTO DI FATTIBILITA' TECNICO ECONOMICA

ELABORATO :

REVISIONI				TAVOLA	SCALA	varie
n°	MODIFICA	DATA	CTRL	1	CODICE	
01	consegna	Luglio 2023			NOTE	

R.T.I. tra:
Capogruppo:
ETATEC
STUDIO PROLETTI

Mandanti:
STUDIO ASSOCIATO 4E-INGEGNERIA
CAMBULA-CAMBULA
PANI-PISANO
Via F. Nenni 2/64 - SASSARI

4E
STUDIO SILVA srl

Il Dirigente del Settore Infrastrutture
Dott. Ing. Fabio E. Spurio

Il R.U.P.:
Dott. Ing. Efsio Mureddu

Il Sindaco:
Prof. Gian Vittorio Campus

Dott. Geol. Angelo Vigo

Dott. Geol. Donatella Giannoni

Dott. Archeol. Emanuela Atzeni

SONO VIETATI LA RIPRODUZIONE E L'UTILIZZO DEL PRESENTE ELABORATO SENZA L'AUTORIZZAZIONE DELL'AUTORE